

EXTENSÃO | EXTENSION

9 km

DURAÇÃO | DURATION

3h00

DESNÍVEL ACUMULADO | CUMULATIVE GAP



+372m



-372m

ALTITUDE | MIN-MÁX



TIPO DE PERCURSO | TYPE OF TRAIL



Circular | Circular

LEGENDA | KEY

--- Percurso pedestre PR5

Walking trail PR5

--- Geira Romana

Roman Road (Geira)

→ Sentido recomendado do PR5

Recommended way of PR5

🚩 Início e fim do PR5

Start and end of PR5

A Igreja do Campo do Gerês (S. João)

Campo do Gerês Church (S. João)

B Capela

C Fraga do Sarilhão

Sarilhão Cliff

D Barragem de Vilarinho da Furna

Vilarinho da Furna Dam

E Aldeia Submersa de Vilarinho da Furna

Submerged Village of Vilarinho da Furna

1 Núcleo Museológico Campo do Gerês

Campo do Gerês Museum Center

2 Cruzeiro do Campo do Gerês

Campo do Gerês Cross

3 Exemplos de medronhos e pilriteiros

Examples of hawthorn and arbutus

4 Milha XXIX

Mill XXIX

5 Trincheira e Casa das Peças

Trench and House of Pieces

6 Ponte de Eixões

Eixões Bridge

# TRILHO DA ÁGUA DO SARILHÃO PR5

"SARILHÃO" EAGLE TRAIL




caminho certo  
right way

caminho errado  
wrong way

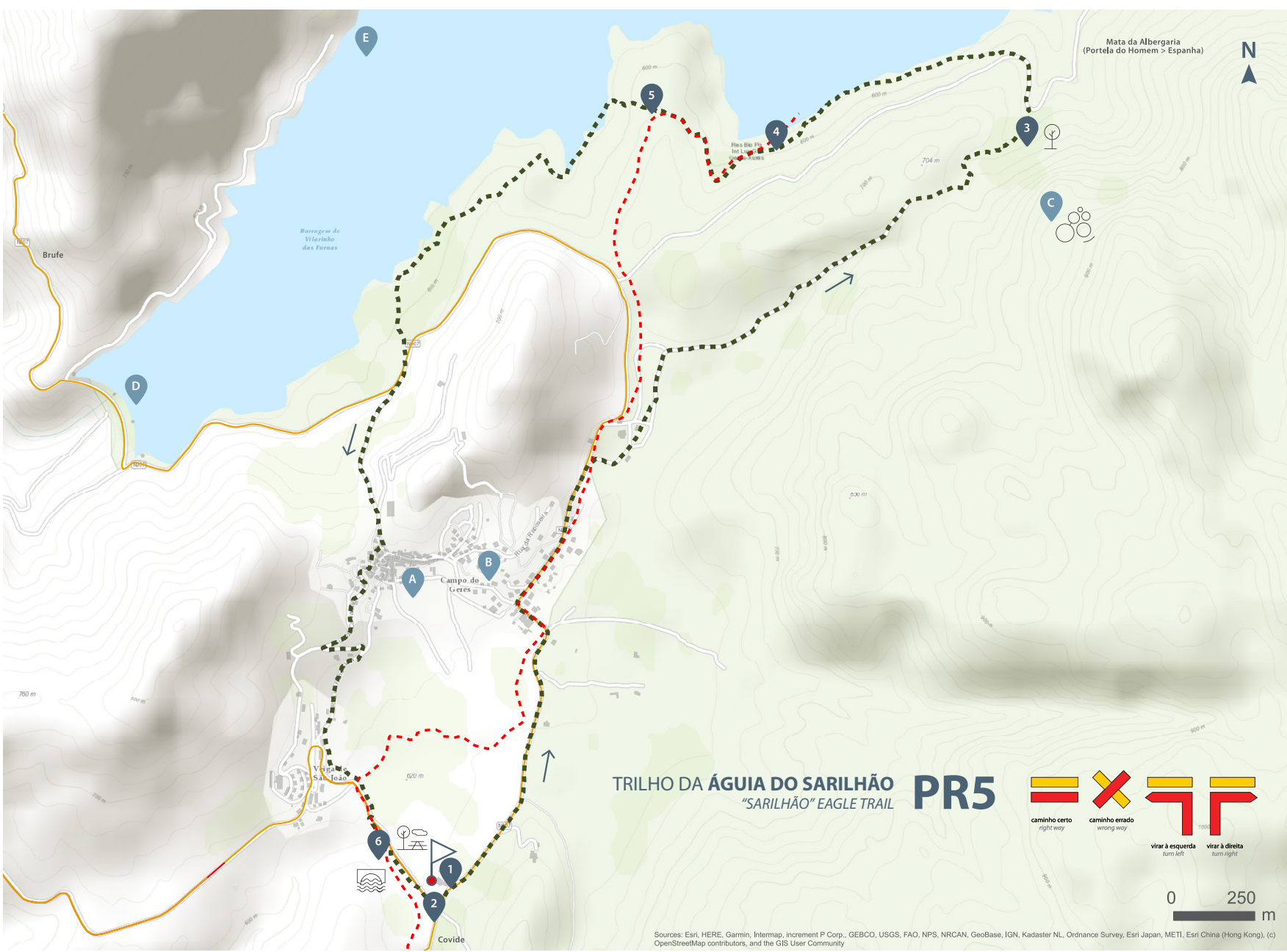
virar à esquerda  
turn left

virar à direita  
turn right



0 250 m

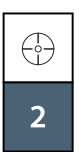
Sources: Esri, HERE, Garmin, Intermap, increment P Corp., GEBCO, USGS, FAO, NPS, NRCAN, GeoBase, IGN, Kadaster NL, Ordnance Survey, Esri Japan, METI, Esri China (Hong Kong), (c) OpenStreetMap contributors, and the GIS User Community



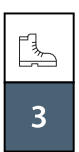
adversidade do meio  
environmental adversity



orientação  
orientation



tipo de piso  
type of ground



esforço físico  
physical effort



Calculado de acordo com / Calculated according: MIDE (Método de Información Excursiones)